



EXPLORERS WAY



JOURNEY THROUGH
THE HEART OF
AUSTRALIA'S OUTBACK

ADELAIDE NACH DARWIN

10



TOP ERLEBNISSE



Adelaide

Erleben Sie die bunte Festival-Atmosphäre von Südaustraliens Hauptstadt.




Uluru-Kata Tjuta NP

Genießen Sie ein Glas Sekt, während Sie den Sonnenuntergang über Uluru bestaunen oder essen Sie gleich unter dem Sternenhimmel zu Abend.



Clare Valley

Die Weinregion Clare Valley bietet wahre Genussmomente mit erstklassigen Weinen und lokalen Produkten.




Karlu Karlu

Erfahren Sie die kulturellen Geheimnisse der Devils Marbles (Karlu Karlu), südlich von Tennant Creek.



Wilpena Pound

Unternehmen Sie einen Rundflug über Wilpena Pound in den Flinders Ranges.



Katherine Gorge

Erleben Sie die Nitmiluk (Katherine) Gorge zu Fuß, vom Boot aus oder per Kanu.



Arkaroola

Das Arkaroola Wilderness Sanctuary bietet die besten Bedingungen für eine Beobachtung des australischen Sternenhimmels. Die weltberühmte Ridgtop Tour führt Sie über die schroffen Bergkämme und Gipfel der Flinders Ranges - ein absolutes Muss.



Litchfield National Park

Plantschen unter Wasserfällen! Genießen Sie ein erfrischendes Bad in den Florence oder Wangi Falls im Litchfield National Park.



Coober Pedy

Übernachten Sie in einem unterirdischen Hotel und begeben Sie sich in das Opalfieber in Coober Pedy.



Darwin Sunset Dining

Eine Bootsfahrt oder ein Abendessen am Meer - erste Reihe für Darwins spektakuläre Sonnenuntergänge.

EXPLORERS WAY

JOURNEY THROUGH THE HEART OF AUSTRALIA'S OUTBACK



VON ADELAIDE NACH DARWIN

TAG 1
ADELAIDE INS CLARE VALLEY – 139 KM

Von Adelaide aus führt die Fahrt für ca. zwei Autostunden Richtung Norden in das hübsche Weinanbaugebiet Clare Valley. Am besten übernachten Sie hier in einem Bed & Breakfast mitten in den Weinbergen.

TAG 2
CLARE VALLEY IN DIE FLINDERS RANGES – 293 KM

Weitere drei Stunden Richtung Norden (293 km) gelangt man in die Flinders Ranges. Stopps entlang des Weges sind Melrose und Quorn mit der Pichi Richi Eisenbahn (April bis Oktober). Highlight ist schließlich Wilpena Pound im Ikara-Flinders Ranges Nationalpark.

Übernachtung: Wilpena, entweder in einer Eco-Villa, auf einer Farm oder in einem Safari-Zelt.

TAG 3
FLINDERS RANGES NACH PARACHILNA – 144 KM

Nach einer Wanderung oder geführten Allradtour, erklimmt man am besten Wilpena Pound oder schaut sich das Ganze aus der Luft an. Weiterfahrt zur Brachina Gorge und Parachilna.

Übernachtung im Prairie Hotel (1,5 Std., 144 km).

Wenn Sie über die richtige Offroad-Ausrüstung verfügen, können Sie weiter in Richtung Norden zum Arkaroola Wilderness Sanctuary fahren, das mit die besten Bedingungen für eine Beobachtung des australischen Sternenhimmels bietet. Von dort geht die Reise weiter Richtung Coober Pedy über den Oodnadatta Track.

Mit einem normalen Geländewagen geht es von Parachilna zurück nach Port Augusta und von dort auf dem Stuart Highway direkt nach Coober Pedy.

TAG 4
PARACHILNA NACH ARKAROOA – 203 KM

Ca. fünf Stunden (203 km) dauert die Fahrt über Leigh Creek nach Arkaroola, ein privates Schutzgebiet. Berühmt sind hier die Chambers Gorge und die Ridgtop Tour.

Übernachtung: Arkaroola.

TAG 5
ARKAROOA NACH MARREE – 244 KM

Über die kleinen Outback-Siedlungen Iga Warta, Copley und Lyndhurst geht es ins Örtchen Marree.

Übernachtung: der örtliche Pub oder Campingplatz.

TAG 6
MARREE NACH WILLIAM CREEK – 204 KM

Der Weg ist das Ziel. Und somit ist die Allrad-Fahrt über den Oodnadatta Track nach William Creek ein Erlebnis. In Coward Springs wartet ein Bad in heißen Quellen.

Übernachtung: William Creek, das weltweit abgelegenste Pub.

TAG 7
WILLIAM CREEK NACH COOBER PEDY – 167 KM

Zwei Stunden Fahrt (167 km) sind es bis nach Coober Pedy, der einzigartigen, teils unterirdischen Opalstadt. Spannend sind eine Tour, die eigene Suche nach Opalen oder die Übernachtung in einem unterirdischen Hotel.

TAG 8
COOBER PEDY IN DEN ULURU-KATA TJUTA NATIONALPARK – 751 KM

Über den Stuart und den Lasseter Highway gelangen Sie nach Yulara, Tor zum Uluru-Kata Tjuta Nationalpark (8 Std., 751km). Beim Cadney Roadhouse sollte man noch den Abstecher in die Painted Desert mitnehmen.

Übernachtung: Ayers Rock Resort

TAG 9
ULURU-KATA TJUTA NATIONALPARK ZUM KINGS CANYON – 300 KM

Bevor Sie zum Kings Canyon weiterfahren (3,5 Stunden, 300 km), sollten Sie morgens den Uluru-Kata Tjuta Nationalpark erkunden. Werden Sie Zeuge des Farbenspiels bei Sonnenaufgang und schließen Sie sich bei einer Tour einem Aboriginal-Guide an.

Übernachtung: Kings Canyon

TAG 10
KINGS CANYON NACH ALICE SPRINGS – 472 KM

Atemberaubend ist der Blick vom Canyon-Rand bei der sechs km langen Wanderung am Morgen. Sie kommen an den berühmten Felsdomen 'The Lost City' und am 'Garden of Eden' vorbei. Diese Etappe endet in der Outbackstadt Alice Springs (6 Std., 472 km). **Übernachtung:** Alice Springs

Wer einen Allradwagen hat, kann die landschaftlich fantastische Strecke über die nicht befestigte Mereenie Loop Road fahren. Bei dieser Route kommt man durch die West MacDonnell Ranges nach Alice Springs. Ein Permit ist erforderlich, das Reisende im Discovery Resorts Kings Canyon oder - aus der anderen Richtung kommend - in Alice Springs im Visitor Centre erhalten.

TAG 11
ALICE SPRINGS

Verbringen Sie den Tag mit der Erkundung von Alice Springs und besuchen Sie die School of the Air, das Reptile Centre, den Royal Flying Doctor Service und den Desert Park.

Übernachtung: Alice Springs

TAG 12
ALICE SPRINGS NACH TENNANT CREEK – 510 KM

Sechs Stunden (510 km) dauert die Fahrt von Alice Springs nach Tennant Creek. Highlight sind vor allem die Devils Marbles, riesige, runde Granitkugeln, die sich in der Weite verstreuen. In Tennant Creek fand in den 1930er Jahren der letzte, große Goldrausch Australiens statt. Tauchen Sie bei der unterirdischen Tour im Battery Hill Mining Centre in diese Zeit ein oder suchen Sie selber nach Gold.

Übernachtung: Tennant Creek.

TAG 13
TENNANT CREEK NACH DALY WATERS – 394 KM

Richtung Norden über den Stuart Highway gelangt man nach vier Stunden Fahrt (394 km) nach Daly Waters, berühmt für den historischen Pub. Am besten gleich hier übernachten.

TAG 14
DALY WATERS NACH KATHERINE – 270 KM

Nur 270 km sind es von Daly Waters nach Katherine, darum sollten Sie sich ein Bad in den heißen Quellen von Mataranka oder in den Bitter Springs nicht entgehen lassen. Auch bei tropischen Außentemperaturen ein Genuss.

Übernachtung: Katherine

TAG 15
KATHERINE NACH DARWIN – 316 KM

Die Katherine Gorge im Nitmiluk Nationalpark erlebt man am besten bei einer Bootsfahrt, einem Rundflug oder beim Kanufahren. Nehmen Sie sich die Zeit, bevor das Erlebnis Explorers Way nach 3,5 Stunden Fahrt (316 km) in Darwin endet.

Die direkte Route des Explorers Way führt von Katherine über den Litchfield National Park (extra Stopp einlegen) nach Darwin. Reisende sollten selbstverständlich einen Abstecher über den Nature's Way in den Kakadu National Park mit einplanen. Für den größten Nationalpark Australiens sollte man 2-3 Extratage einplanen.

SÜDAUSTRALIEN



1 Adelaide

Perfekt eingebettet zwischen sanften Hügeln und weiten Stränden und berühmt für den ganzjährig umfangreichen Veranstaltungskalender.



2 Clare Valley - Weinregion

Neben der interessanten Geschichte ist das hübsche Clare Valley besonders berühmt für seine 40 Boutique-Weingüter.



3 Wilpena Pound, Flinders Ranges

Als eine der ältesten Landschaften der Erde hat die Region Wilpena Pound hervorgebracht, eine der atemberaubendsten Erhebungen am Explorers Way.



4 Parachilna

Heimat des berühmten Prairie Hotel und fantastische Outback-Kulisse für namenhafte, internationale Filme.



5 Arkaoola

Ein spektakuläres, riesiges Schutzgebiet mitten im Herzen der nördlichen Flinders Ranges gelegen.



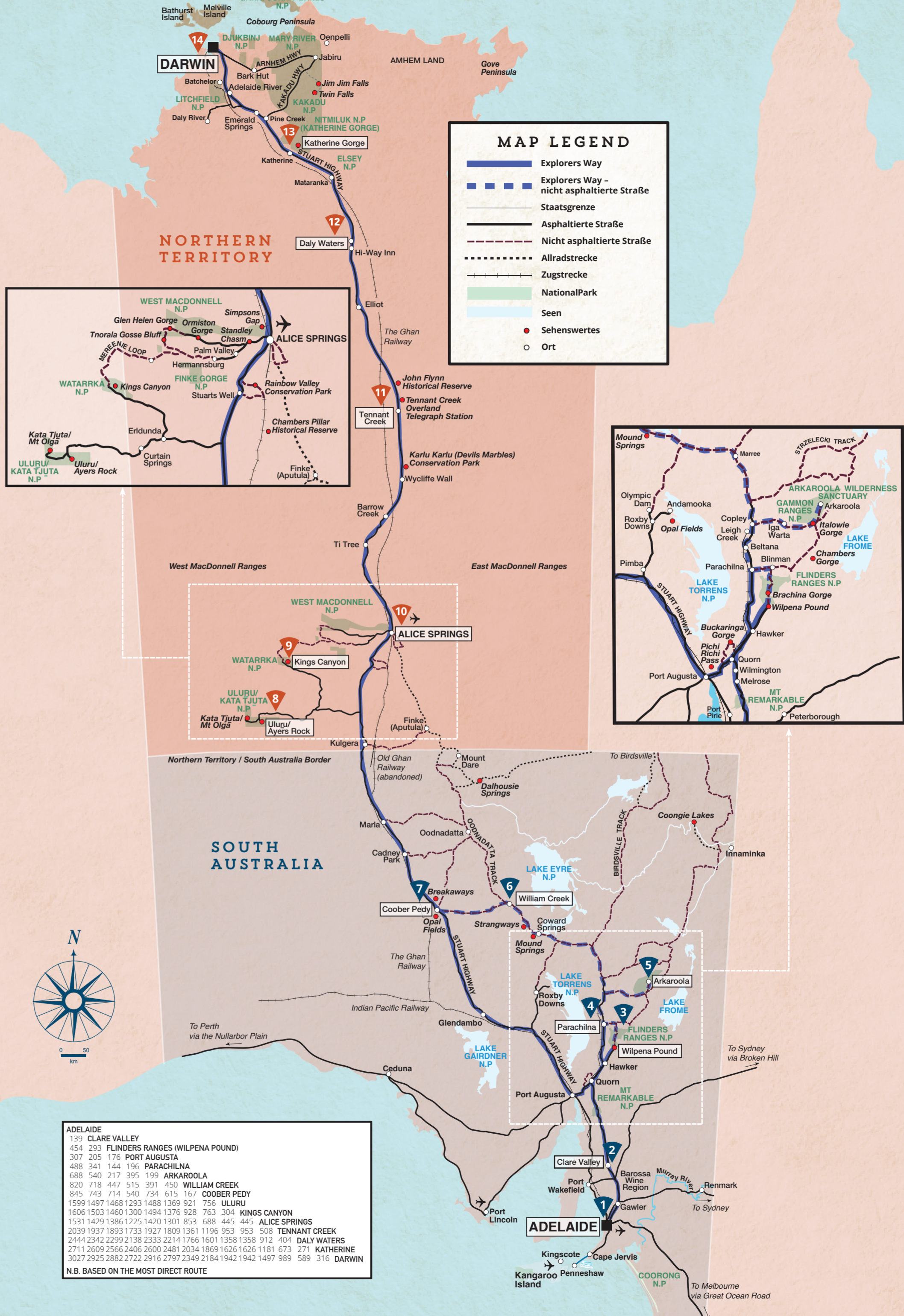
6 William Creek

Eine der kleinsten Ortschaften Australiens, die auf einer der größten Rinderfarmen der Welt liegt.



7 Coober Pedy

Die Hälfte der Bewohner des bizarren Städtchens lebt unterirdisch.



MAP LEGEND

- Explorers Way
- Explorers Way - nicht asphaltierte Straße
- Staatsgrenze
- Asphaltierte Straße
- Nicht asphaltierte Straße
- Allradstrecke
- Zugstrecke
- NationalPark
- Seen
- Sehenswertes
- Ort

ADELAIDE	139	CLARE VALLEY	454	293	FLINDERS RANGES (WILPENA POUND)	307	205	176	PORT AUGUSTA	488	341	144	196	PARACHILNA	688	540	217	395	199	ARKAROOA	820	718	447	515	391	450	WILLIAM CREEK	845	743	714	540	734	615	167	COOBER PEDY	1599	1497	1468	1293	1488	1369	921	756	ULURU	1606	1503	1460	1300	1494	1376	928	763	304	KINGS CANYON	1531	1429	1386	1225	1420	1301	853	688	445	445	ALICE SPRINGS	2039	1937	1893	1733	1927	1809	1361	1196	953	953	508	TENNANT CREEK	2444	2342	2299	2138	2333	2214	1766	1601	1358	1358	912	404	DALY WATERS	2711	2609	2566	2406	2600	2481	2034	1869	1626	1626	1181	673	271	KATHERINE	3027	2925	2882	2722	2916	2797	2349	2184	1942	1942	1497	989	589	316	DARWIN
----------	-----	--------------	-----	-----	---------------------------------	-----	-----	-----	--------------	-----	-----	-----	-----	------------	-----	-----	-----	-----	-----	----------	-----	-----	-----	-----	-----	-----	---------------	-----	-----	-----	-----	-----	-----	-----	-------------	------	------	------	------	------	------	-----	-----	-------	------	------	------	------	------	------	-----	-----	-----	--------------	------	------	------	------	------	------	-----	-----	-----	-----	---------------	------	------	------	------	------	------	------	------	-----	-----	-----	---------------	------	------	------	------	------	------	------	------	------	------	-----	-----	-------------	------	------	------	------	------	------	------	------	------	------	------	-----	-----	-----------	------	------	------	------	------	------	------	------	------	------	------	-----	-----	-----	--------

N.B. BASED ON THE MOST DIRECT ROUTE

NORTHERN TERRITORY



8 Uluru-Kata Tjuta Nationalpark

Heimat eines der weltweit größten Naturwunder, Uluru (Ayers Rock) und Kata Tjuta (die Olgas).



9 Kings Canyon

Majestätisch erstrahlt Australiens größter Canyon mit Sandsteinwänden, die über 100 m hoch sind, uralten Palmen und Ausblicken über die Weite des Outback.



10 Alice Springs

Eingerahmt von den MacDonnell Ranges und Ausrichter vieler Festivals, verrückter Veranstaltungen und kultureller Begegnungen.



11 Tennant Creek

Ein Portfolio aus Goldgräbervergangenheit, Aboriginal-Kultur und Rinderzucht.



12 Daly Waters

Berühmt für den coolen Outback-Pub mit vielen Geschichten und spannenden Charakteren.



13 Nitmiluk (Katherine) Gorge

Heimat fantastischer Felsmalereien und einer bunten Tierwelt, die man am besten per Boot, Kanu, zu Fuß oder im Helikopter erkundet.



14 Darwin

Die quirlige, tropische Hauptstadt des Northern Territory genießt einen entspannten Outdoor-Lebensstil und einen endlosen Sommer.

DAS NORTHERN TERRITORY



Uluru-Kata Tjuta National Park

DARWIN

Darwin, die tropische Hauptstadt des Northern Territory, ist eine moderne, junge und multikulturelle Stadt. Dank des ganzjährig warmen Klimas, findet ein Großteil des Lebens draußen statt – im Open-Air Kino, auf den bunten Märkten und bei den zahlreichen Festivals. Außerdem hat sich die Stadt einen Namen für ihre fantastische Street Art geschaffen. Direkt vor den Toren der Stadt warten Natur, Kultur und Abenteuer. Der Litchfield Nationalpark mit seinen Wasserfällen, die Felsmalereien im Kakadu Nationalpark und die Tiwi Islands mit ihrer spannenden Kultur, sind einfach erreichbar.



Nitmiluk Gorge

KAKADU NATIONALPARK

Der größte Nationalpark Australiens steht gleich zweimal auf der Liste der UNESCO, nämlich als Weltnatur- und als Weltkulturerbe. Knapp 300 Vogelarten beheimatet der Kakadu Nationalpark, und die bedeutenden Felsmalereien zeugen von einer Kultur, die über 50.000 Jahre zurück reicht. Im Kakadu Nationalpark gibt es jede Menge zu erleben, angefangen bei fantastischen Wanderungen bis hin zu spannenden Bootsfahrten, bei denen meist Salzwasserkrokodile gesichtet werden. Nourlangie und Ubirr Rock sind die zwei berühmtesten Felsen, an denen man in die Geschichten der Felsmalereien eintauchen kann. Bei einer dreistündigen Fahrt von Darwin, sollte man mindestens eine Übernachtung im Kakadu Nationalpark einplanen. Es gibt Campingplätze, Hotels und Safari-Lodges.

KATHERINE & UMGEBUNG


Weit und vielfältig - Katherine ist die Region, in der die Tropen auf das Outback treffen, ebenso wie Abenteuer auf Erholung. Aber auch die Kultur ist präsent und faszinierend. Besuchen Sie eines der farbenfrohen Festivals, schlendern Sie über Märkte und besuchen Sie Kunstgalerien. Aber auch Wanderungen und ein Abend am Lagerfeuer sind das, was Katherine zu bieten hat. Die Hauptattraktion ist allerdings der Nitmiluk Nationalpark mit der Katherine Gorge. Durch 13 Schluchten hat sich der Katherine River hier seinen Weg gefräst, dabei entstand ein atemberaubendes Schluchtsystem, das man am besten per Boot, Kanu, Helikopter oder zu Fuß erkundet. Ein Bad unter Wasserfällen, Tierwelt und Felsmalereien inklusive.

TENNANT CREEK & THE BARKLY REGION

Die Kleinstadt Tennant Creek liegt ziemlich genau zwischen Alice Springs und Darwin, ist reich an der Kultur der Ureinwohner, beheimatet riesige Rinderfarmen und ist der Ort, an dem um 1930 der letzte, große Goldrausch Australiens stattfand. Bei einem Besuch der Telegrafstation wird man unmittelbar in die Zeit der Entdecker zurückversetzt. Die Barkly Tablelands erstrecken sich östlich der Stadt. Rinderfarmen haben hier die Größe von Belgien. Südlich der Stadt liegt ein für die Ureinwohner bedeutender Ort – das Karlu Karlu Conservation Reserve (Devils Marbles). Hunderte gigantischer Granitkugeln liegen hier einfach so herum. Nach dem Glauben der Aborigines sind sie die Eier der Regenbogenschlange. Für Besucher sind sie vor allem ein fantastischer Anblick, vor allem bei Sonnenuntergang.

ULURU-KATA TJUTA NATIONALPARK & UMGEBUNG

Der Uluru-Kata Tjuta National Park liegt 440 km südwestlich von Alice Springs und ist das spirituelle Herz Australiens. Eines der großartigsten Naturwunder der Welt liegt hier - Uluru (Ayers Rock). Der heilige Berg der Ureinwohner ragt 348 m aus der Ebene empor. In diesem Nationalpark liegen auch die 36 Felsdome von Kata Tjuta (die Olgas). Ihr Alter wird auf über 500 Millionen Jahre geschätzt. Unvergesslich und für viele die Erfüllung eines Lebensraums ist es, das Farbenspiel über Uluru bei Sonnenaufgang und Sonnenuntergang zu betrachten, ob nun bei einem Kamelritt wie die Pioniere, aus dem Kleinflugzeug, bei einer Wanderung oder bei einer geführten Tour. Das dritte Naturwunder der Region ist der Kings Canyon, 300 km nordöstlich von Uluru im Watarrka Nationalpark. Die Steilwände von Australiens größtem Canyon sind über 100 m hoch. Atemberaubend ist die Wanderung entlang des Canyon-Randes mit fantastischen Blicken in die Weite.



Kings Canyon

SELBER ERKUNDEN

Der Explorers Way kann in kleinere Routen aufgeteilt werden, so können Sie perfekt Ihren ganz persönlichen Trip planen. Im Folgenden finden Sie ein paar Ideen, wie Sie den Explorers Way erleben können.

ADELAIDE BIS INS CLARE VALLEY & FLINDERS RANGES

- 3 Nächte / 4 Tage**
- Tag 1** Fahrt Richtung Norden von Adelaide ins Clare Valley und Übernachtung (139km, 2 Std.)
- Tag 2-3** Für zwei Nächte weiter in die Flinders Ranges (293km, 4 Std.)
- Tag 4** Wie wäre es mit einer Verlängerung in Parachilna im berühmten Prairie Hotel (144km, 90 min) und / oder dem Arkaroola Wilderness Sanctuary? (199km, 3 Std., Geländewagen erforderlich)

ADELAIDE NACH ALICE SPRINGS ÜBER ULURU-KATA TJUTA NATIONALPARK

- 7 Nächte / 8 Tage**
- Tag 1** Fahrt Richtung Norden von Adelaide ins Clare Valley und Übernachtung (139km, 2 Std.)
- Tag 2-3** Für zwei Nächte weiter in die Flinders Ranges (293km, 4 Std.)
- Tag 4-5** Zurück auf dem Stuart Highway (Explorers Way) und weiter für zwei Übernachtungen nach Coober Pedy (700km, 7 Std. 30 min)
- Tag 6** Von Coober Pedy aus geht es in den Uluru-Kata Tjuta Nationalpark mit zwei Übernachtungen (750km, 8 Std. 30 min)
- Tag 7** Verbringen Sie den Tag mit der Erkundung des Uluru-Kata Tjuta Nationalpark
- Tag 8** Weiter vom Uluru-Kata Tjuta Nationalpark nach Alice Springs (463km, 6 Std.) Alternativ kann man auch direkt nach Coober Pedy und Alice Springs fliegen.

ADELAIDE NACH KANGAROO ISLAND & BAROSSA

- 3 Nächte / 4 Tage**
- Tag 1** Von Adelaide Fahrt nach Cape Jervis und mit der Fähre nach Kangaroo Island übersetzen (2 Autostunden, 45 min Fährüberfahrt). Planen Sie zwei Nächte auf Kangaroo Island ein.
- Tag 3** Entspannt geht die Fahrt ins Barossa Valley. (178km, 2 Std. 20 min). Übernachtung Barossa
- Tag 4** Rückfahrt nach Adelaide (1 Std., 75km)

WEITERE INFORMATION

Um umfangreiche Straßenkarten, Experteninformationen über das Fahren im Outback, Infos zu Straßenzuständen und Sicherheitsempfehlungen zu erhalten, wenden Sie sich bitte an die Automobilclubs von Südastralien und dem Northern Territory.



Wallaby at Arkaroola Wilderness Sanctuary

DARWIN, KAKADU NATIONAL PARK & KATHERINE

- 4 Nächte / 5 Tage**
- Tag 1** Von Darwin Fahrt in den Kakadu Nationalpark für zwei Übernachtungen (256 km / 3 Std.)
- Tag 3-4** Über den Kakadu Highway geht es zurück auf den Stuart Highway und weiter nach Katherine (302 km / 3,5 Std.) Planen Sie zwei Nächte in der Region von Katherine
- Tag 5** Rückfahrt nach Darwin (316 km / 4 Std.)

DARWIN NACH ALICE SPRINGS

- 5 Nächte / 6 Tage**
- Tag 1-2** Abfahrt aus Darwin für zwei Übernachtungen in Katherine. Stoppen Sie auf jeden Fall zum Baden im Litchfield Nationalpark (316 km / 4 Std.)
- Tag 3** Weiter nach Daly Waters mit Übernachtung. Unterwegs wartet ein warmes Bad in den heißen Quellen von Mataranka (270 km / 3 Std.)
- Tag 4-5** Heutiges Ziel ist Tennant Creek mit Übernachtung (394 km / 4 Std.)
- Tag 6** Endetappe nach Alice Springs (510 km / 6 Std.)

ALICE SPRINGS NACH ULURU & KINGS CANYON

- Option mit dem Allradwagen (Straße teilweise nicht geteert)**
- Tag 1-2** Fahrt von Alice Springs Richtung Uluru-Kata Tjuta Nationalpark mit zwei Nächten im Park. (444 km / 5 Std.)
- Tag 3-4** Weiter in den Watarrka National Park, Heimat des Kings Canyon (300 km / 3,5 Std.)
- Tag 5** Rückkehr nach Alice Springs über die Mereenie Loop Road (teilweise nicht geteert). Zwei Übernachtungen (450 km / 4 Std.)



ADELAIDE NACH DARWIN

Die Reise entlang des Explorers Way führt zwischen Adelaide und Darwin mitten durch das australische Outback. Sie erleben gleichzeitig ein modernes Land, aber auch das historische Herz des fünften Kontinents. Der Explorers Way zählt dabei zu den großartigsten, transkontinentalen Durchquerungen weltweit.

Diese Reise ist ein Abenteuer, das durch eine Region führt, die von atemberaubender Schönheit und der einzigartigen Kultur der Ureinwohner gesegnet ist. Kontraste sind Programm: von den hügeligen Weinbergen im Süden, durch das weite, rote Outback im Herzen des Landes bis in die grüne Tropenregion im Norden.

Von der quirligen Stadt Adelaide im Süden führt die Reise bis in den tropischen Norden nach Darwin. Dabei kommt man an einigen der bekanntesten Naturwunder Australiens vorbei, hat aber auch die Möglichkeit, über kleine Abstecher noch mehr Spannendes zu entdecken.

SÜDAUSTRALIEN



Bunyeroo Valley, Flinders Ranges

ADELAIDE

Die Hauptstadt Südaustraliens ist eine elegante Stadt, umgeben von Parkanlagen und eingebettet zwischen den hügeligen Ausläufern der Adelaide Hills und dem Meer. Die Menschen hier genießen ein mediterranes Klima und einen entspannten Lebensstil. Besucher finden eine Stadt vor, die für Kunst, Kultur, eine hervorragende Küche, Geschichte, Aborigine-Kultur und erstklassige Veranstaltungen steht. Jährlich, von Januar bis März, finden unzählige Events in der Stadt statt, darunter das Adelaide Fringe Festival, eines der weltweit größten Kultur Events.

EYRE PENINSULA

Die weitläufige Eyre Peninsula verspricht jede Menge Abwechslung sowie eine spektakuläre Natur voller Kontraste: kristallklares Meer, blütenweiße Sandstrände, zerklüftete Klippen, rotes Outback, dichter Wald und eine vielfältige Tierwelt. Vor allem am und im Meer gibt es einiges zu erleben: Bei Barid Bay und Port Lincoln kann man mit verspielten Seelöwen schwimmen. Wer es ruhiger mag, beobachtet Wale, schlendert an einem der zahlreichen Strände entlang oder lernt bei einer Fahrt durch einen Nationalpark Kangurus, Wallabys und Koalas näher kennen. Sowie! Action macht hungrig? Hervorragende Restaurants servieren auf der ganzen Eyre Halbinsel fangfrische Austern, Fische und andere Meeresfrüchte.



Flinders Ranges

FLINDERS RANGES & OUTBACK

In den Flinders Ranges und dem umliegenden Outback befinden sich einige der ältesten Bergketten der Erde. Weite Landschaft, spektakuläre Schluchten, hohe Felswände, ein vielfältiges Tierleben und die mehr als 45.000 Jahre alte Kultur der Ureinwohner machen die Region zum Inbegriff Australiens.

Am besten erkundet man die Flinders Ranges auf den vielen Wanderwegen oder bei einer geführten Allradtour. Wilpena Pound, das riesige, natürliche Amphitheater ist sicher eines der bekanntesten Wahrzeichen der Region. Vor allem aus der Luft bei einem Rundflug wird die Einmaligkeit dieser Formation deutlich. Weitere Highlights sind das Arkaroola Wilderness Sanctuary und das berühmte Prairie Hotel in Parachilna.

Weiter nördlich gelangt man in den ungewöhnlichen Outback-Ort Coober Pedy – weltweit im Abbau an Opalen an erster Stelle. Die Hälfte der Einwohner lebt unterirdisch. Wer in der Region ist, sollte auf jeden Fall einen Besuch der nahe gelegenen Breakaways sowie einen Rundflug über den Salzsee Lake Eyre einplanen.



Kangaroo Island

KANGAROO ISLAND

Kangaroo Island – das Paradies für Tiere, das durch eine atemberaubende Küstenlinie, einsame Strände und köstliche lokale Produkte überzeugt. Hier kann man zum Beispiel im Seal Bay Conservation Park zwischen Seelöwenkolonien spazieren gehen und die fantastischen Felsformationen der Remarkable Rocks sowie Admirals Arch bestaunen. Action geladen wird es beim Sandboarding in den Dünen der Little Sahara. Jeder findet auf Kangaroo Island mit ihren langen, weißen Stränden sein eigenes, kleines Paradies.

Was zunächst vielleicht weniger geläufig sein mag, ist die Tatsache, dass Kangaroo Island auch für den Genuss hoch im Kurs steht. Verköstigen Sie mit herrlichem Ausblick Wein, Gin oder lokale Biere oder geniessen Sie ein Abendessen in einem verzauberten Feigenbaum.

MURRAY RIVER

Der Murray River ist Australiens längster Fluss. Nah am Wasser und dem Tierleben ist man bei einer geführten drei-tägigen Wanderung entlang des Flusses und als Highlight schwimmt das Hotelzimmer mit einem Hausboot immer mit. Besuchen Sie auch das Banrock Station Wine and Wetland Centre oder lernen Sie im Ngaut Ngaut Aboriginal Cultural Centre mehr über die Kultur der Ureinwohner. Ab der Mündung des Murray River erstreckt sich über 100 km der Coorong Nationalpark mit hübschen Lagunen, Seen und Dünen.

WEINREGIONEN

Weinliebhaber aus der ganzen Welt wissen, dass Südastralien für die Produktion exzellenter Weine steht. Die Regionen Barossa, McLaren Vale und Coonawarra sind für ihre weltweit ausgezeichneten Weine bekannt, stellen aber nur einen kleinen Teil der Weinbaugebiete Südaustraliens dar. Ob man den Weinbauer treffen, einen Kochkurs besuchen oder in einem der top Restaurants zu Abend essen möchte, verwöhnt werden Besucher hier auf alle Fälle! Wandern oder radeln Sie entlang toller Weinberge, berühmt ist vor allem der Riesling Trail im Clare Valley. Dabei genießen Sie den ein oder anderen Weinstopp. Sie können Kunstgalerien besuchen oder historische Orte besichtigen. Und lassen Sie es sich nicht entgehen, in den Restaurants der Weingüter zu essen.



NORTHERN TERRITORY

Das Northern Territory ist bekannt für Nationalparks wie Kakadu und Uluru-Kata Tjuta, für die uralte Kultur der Ureinwohner, atemberaubende Landschaften, eine vielfältige Tierwelt, coole Outback-Charaktere und die endlosen Möglichkeiten, die Region zu erkunden und zu erleben.

www.northernterritory.com



AUSTRALIA'S
**NORTHERN
TERRITORY**

SÜDAUSTRALIEN

Im Bundesstaat Südaustralien können Besucher nicht nur unberührte Natur und das legendäre Outback genießen, sondern auch beeindruckende Küstenregionen und erstklassige Genussfreuden in weltberühmten Weinregionen entdecken.

www.southaustralia.com



ADELAIDE
SOUTH AUSTRALIA

#EXPLORERSWAY